




# BOSNA A HERCEGOVINA

Kompletní průvodce s bohatou fotodokumentací míst a tras  
Poznejte a užijte si přírodu a kulturu této země

*Amel Salihbašić*





Kniha je rozdělena do třiceti kapitol, z nichž dvě jsou věnovány městům Mostar a Sarajevo. Zbývající kapitoly nabízí informace o ostatních regionech Bosny a Hercegoviny. Na začátku každé kapitoly najdete mapu regionu a krátký úvod. Následují detailní popisy jednotlivých míst. Texty jsou doprovázeny mnoha fotografiemi přírody, památek a aktivit, které daný region nabízí. V této knize nebudete konkrétní doporučení hotelů a restaurací, ani jízdní řády veřejné dopravy. Kniha byla vydána i v bosenském, anglickém, německém, italském a tureckém jazyce.

#### O autorovi:

Amel Salihbašić se narodil v Sarajevu v roce 1969. Vystudoval informatiku na elektrotechnické fakultě. Od ukončení studia se zabývá zpracováním dat, inteligentním prodejem (Business Intelligence) a "Data Warehousing".

Jeho velkou láskou se stalo cestování a fotografování. Krásy Bosny a Hercegoviny ho uchvátily natolik, že se v roce 2011 rozhodl vydat svoji první knihu "23 nezapomenutelných dní v Bosně a Hercegovině". Její rozšířené vydání vyšlo poprvé v roce 2014 a do dnešního dne bylo přeloženo do pěti jazyků.

:Foto na obálce

1	2	4	5	6	11	12	13
	3	7	8				
		9	10	14	15	16	

- 1 - Mapa BaH
- 2 - Višegrad
- 3 - Mostar
- 4 - Kravice
- 5 - Obelisk - Olovo
- 6 - Bosenská káva
- 7 - Stari most v Mostaru
- 8 - Počitelj
- 9 - Pyramida Slunce
- 10 - Rafting na Neretvě
- 11 - Řeka Neretva
- 12 - Řeka Drina
- 13 - Řeka Krušnica
- 14 - Jajce
- 15 - Jeskyně Vjetrenica
- 16 - Řeka Una




## Předmluva vydavatelky k českému vydání:

Kniha Amela Salihbašiće se mi dostala do rukou jednoho krásného slunečného dne v recepci hotelu na Bjelašnici. Nemohla jsem uvěřit svým očím. Byla to pro mě v tu chvíli nejkrásnější kniha, jakou jsem kdy měla v rukou. Obsahově jsou v ní všechny základní informace o Bosně a Hercegovině pro ty, kteří ji touží poznat. Tedy to, co jsem cítila, že by bylo třeba sepsat, setřídit a čtenářům z celého světa předat tak, aby tato úžasná destinace mohla být turisty prozkoumána a její krásy náležitě oceněny. Fotografie v knize, které doplňují krátké, ale velmi výstižné texty, berou dech a atmosféru této země vyjadřují naprosto přesně. Sama jsem si už jen při letmém čtení připomněla několik lákavých míst, která chci již dlouho navštívit. V knize jsem k nim navíc našla jasné nákresy tras a tipy na turistické organizace v místě. Pro Vaši cestu tedy už nepotřebujete nic složitě vyhledávat na internetu. Můžete rovnou vyrazit a svou cestu si prostě užít tady a teď i bez digitálních pomocníků. Kniha Amela Salihbašiće není šablonovým průvodcem plným reklamních hesel a komerčních doporučení, což je bohužel v oblasti turistických publikací poměrně běžné. Jedná se o věcné informace a praktické tipy na cesty. Zaujaly mě také zajímavosti z jednotlivých regionů, o kterých se tolik neví, jako jsou například divocí koně, příběh supa bělohlavého u pramene řeky Buny, podrobnosti o tradičních bosenských obytných komplexech, bosenské názvy jídel a další kulturně podbarvené termíny, jež se z bosenštiny jen těžko překládají. Vnímala jsem silně upřímnou lásku, jež autor cítí ke své rodné zemi, a jeho ryzí nadšení, se kterým své znalosti o této zemi čtenáři předává.


Autorovi jsem velmi vděčná za tuto publikaci i za profesionální spolupráci na českém vydání.




česky



německy




anglicky



italsky



bosensky



turecky

V Čechách, na Moravě i na Slovensku má mezi lidmi Bosna a Hercegovina bohužel stále ještě nálepku válečné zóny. Je již 20 let po válce, jejíž obětí byla místní příroda, kultura i lidé. Celý svět tehdy nečině přihlížel, jak umírají tisíce civilistů. Jen během 44 měsíců obléhání Sarajeva tragicky zahynulo více než 1500 dětí, několik tisíc civilistů bylo zabito v masakru ve Srebrenici, apod. Chorvatsku jsme díky oblíbenosti tamního pobřeží již dávno jeho válečnou kapitolu a roli v tomto konfliktu jaksí prominuli. Nyní přichází čas docenit i přírodu a kulturu země, která nás očaruje tím, jak připadá lidem z našich krajů přírodou a jazykem blízká a zároveň exotická svou rolí kulturní a náboženské křižovatky Evropy. Český turista se pravidelně rekreuje na horách a u moře. Obě tyto možnosti Bosna a Hercegovina nabízí. Jako bonus zde najdete ještě průzračná jezera a řeky s jejich splavy a vodopády vhodnými ke koupání a provozování dalších letních i zimních aktivit.

Přeji Vám, aby se Vám kniha a třeba i návštěva této země líbila.

Pro zajištění ubytování a dalších služeb v této zemi je možné kontaktovat vydavatelku této knihy Danielu Bohatou, která se na Balkáně pohybuje větší část roku. Znalost světových jazyků není u poskytovatelů samozřejmostí a komunikací v místním jazyce obvykle dosáhnete na nejlepší kvalitu služeb a zážitků za rozumnou cenu.

### O vydavatelce českého vydání knihy:

Daniela Bohatá je vzděláním lektorka a metodička anglického a německého jazyka. Je však známá především svou láskou k Bosně a Hercegovině. Věnuje se šíření povědomí o krásách přírody i kultury této země. Podporuje a propaguje nejenom krásy přírodního charakteru, ale i pozůstatky dávných civilizací. Několik let se věnuje průvodcovství a dobrovolnické podpoře bosenského údolí pyramid ve Visoku. Úzce spolupracuje s objevitelem bosenských pyramid Semirem Osmanagićem, jehož knihu Pyramidy světa a bosenské údolí pyramid vydala v českém překladu. Kniha Amela Salihbašiće byla pro Danielu láska na první pohled. Věří, že vydáním českého překladu umožní českým a slovenským zájemcům Bosnu a Hercegovinu poznat hlouběji a lépe porozumět i jejímu kulturnímu a přírodnímu bohatství.

### Informace o zemi:

Oficiální název	česky - Bosna a Hercegovina (BA), v jazyce bosenském, chorvatském, srbském - Bosna i Hercegovina (BiH), anglicky - Bosnia and Herzegovina (BaH).
Hlavní město	Sarajevo
Státní zřízení	od roku 1995 stát, který má dvě jednotky - Bosensko-chorvatská federace (Federacija Bosne i Hercegovine), která zaujímá 51% území a 49% rozlohy tvoří Republika srbská (Republika Srpska) s hlavním městem Banja Luka.
Počet obyvatel	3.791.622. Z toho Federace Bosny a Hercegoviny: 2.371.603, Republika srbská v BA: 1.326.991, Distrikt Brčko: 93.028 (předb.výsledky z r. 2013).
Jazyky	bosenština, chorvatština, srbsština.
Náboženství	muslimové (50,7%), pravoslavní (30,75%), římskí katolíci (15,19%), jiná vyznání (3,35%).
Měna	Konvertibilna marka (KM). Ve směnárnách u nás spíše není k dostání. Není ale problém směnit v Bosně a Hercegovině eura a dokonce eury i na mnoha místech zaplatit. Neberte to ale jako samozřejmost, spíše jako to, že Vám obchodník může vyjít vstříc. Ve větších obchodech lze někdy platit kartou. S výběrem z bankomatů nebývá problém, pokud se pohybujete v dostatečně osídlené oblasti.
Elektrina	napětí 220 V, zásuvky v zásadě odpovídají naší normě.
Velvyslanectví ČR	Ambasada Republiky Češke, Franjevačka 19, Sarajevo 71000, Bosna a Hercegovina, tel.: +387 33 587-050 ( <a href="http://www.mzv.cz/sarajevo/cz">www.mzv.cz/sarajevo/cz</a> )
Velvyslanectví BH	Velvyslanectví Bosny a Hercegoviny v Praze, Opletalova 27, 110 00 Praha, Česká republika tel.: +420 224 422 510 ( <a href="http://www.bhembassy.cz">www.bhembassy.cz</a> )

*Amel Salihbašić*

# **BOSNA a HERCEGOVINA**

**Kompletní průvodce s bohatou fotodokumentací míst a tras**

**Poznejte a užijte si přírodu a kulturu této země**

# OBSAH



## Historie Bosny a Hercegoviny

### 01. Řeka Neretva - horní tok

Rafting na řece Neretvě, Řeka Rakitnica, Boračko jezero a okolí vesnice Glavatičevo, Město Konjic, Titův Bunkr

### 02. Řeka Neretva - střední tok

Jablanické jezero, Řeka Idbar, Město Jablanica, Řeka Drežanka, Přírodní park Blidinje, Pohoří Čvrstica, Řeka Mostarska Bijela

### 03. Prenj

Značené stezky na pohoří Prenj, Stezka Rujište - Bijele Vode - Prijedorac, Stezka Idbar-Tisovica, Výletišťe Rujište, Bike Park Prenj

### 04. Blagaj a Podveležje

Obec Blagaj, Pramen řeky Buna a Tekija, Velagićův dům, Řeka Buna, Řeka Bunica, Náhorní rovina Podvelež, Bike Park Velež

### 05. Město Mostar

Starý most a věže Halebija a Tara, Staré město – levý břeh, Obytné komplexy, Staré město – pravý břeh, Vliv Rakousko - uherska

### 06. Vinná stezka a Međugorje

Vinná stezka Hercegoviny, Međugorje, Řeka Trebižat, Město Ljubuški, Vila Mogorjelo

### 07. Neum a jeho okolí

Okolí Neumu, Město Neum, Park Hutovo Blato

4

8

17

25

32

40

48

54

### 08. Stolac a Počitelj

Řeka Bregava, Mosty a mlýny na Bregavě, Město Stolac, Nekropole stečků Radimlja a Boljuni, Ilyrské město Daorson, Městečko Počitelj

### 09. Jihovýchodní Hercegovina

Řeka Trebišnjica, Jeskyně Vjetrenica, Město Trebinje, Vinná stezka, Okolí Trebinje

### 10. Řeka Tara a Národní park Sutjeska

Řeka Tara, Rafting na řece Taře, Národní park Sutjeska

### 11. Město Sarajevo

Bašaršija, Muzea v Sarajevu, Mosty ve městě, Judaismus, Islám, Katolicismus, Pravoslaví, Návštěva obytných městských částí, Sarajevská kuchyně

### 12. Okolí Sarajeva

Hora Trebević, Alej ambasadorů, Jízda na koni, Obec Ilidža, Pramen řeky Bosny, Vodopád Skakavac, Bosenské údolí pyramid - Visoko

### 13. Pohoří Bjelašnica

Vrchol Opservatorija, Vesnice Umoljani, Okružní túra Umoljani - Lukomir - Umoljani, Vesnice Lukomir, Ski-centrum Bjelašnica - Igman

### 14. Pohoří Treskavica

Výstup na Treskavici, Jezera na Treskavici

### 15. Fojnica a Kraljeva Sutjeska

Prokoško jezero, Fojnica, Kraljeva Sutjeska, Královské město Bobovac

60

68

74

80

94

100

108

112





**16. Okolí Olova a Vareše**

Náhorní rovina Nišići,  
Chráněná krajinná oblast Bijambare,  
Město Olovo, Město Vareš, Vesnice  
Strica a Zaruđe, Vesnice Očevlje

**17. Pohoří Jahorina a Romanija**

Pohoří Jahorina, Jahorina v zimě,  
Pohoří Romanija

**18. Řeka Drina - horní tok**

Agroturistika, Město Goražde a okolí,  
Plavba po Drině a Taře, Řeka Drina,  
Město Višegrad, Loviště Bijele Vode

**19. Srebrenica a okolí**

Jezero Perućac, Město Srebrenica,  
Vzpomínkové centrum u obce Potočari,  
Pramen Guber

**20. Severovýchodní Bosna**

Město Tuzla, Město Gradačac,  
Staré město Srebrenik, Město Brčko,  
Pohoří Konjuh

**21. Okolí řeky Usory**

Město Tešanj, Jezero Jelen  
Město Doboj, Město Maglaj,  
Město Teslić, Klášter Liplje,

**22. Park Tajan a Kamenica**

Kamenné koule, Přírodní park Tajan,  
Výletišť Kamenica,  
Staré město Vranduk

**23. Pohoří Vlašić a Travnik**

Pohoří Vlašić, Letní výlety na Vlašić,  
Vlašić v zimě, Město Travnik

118

**24. Jajce a Plivská jezera**

Město Jajce, Plivská jezera,  
Mlýny na Plivě, Řeka Pliva

164

**25. Skopaljská dolina**

Výletišť a lyžařské svahy Rostovo,  
Město Bugojno, Staré Město Prusac a poutní  
místo Ajvatovica, Věže v okolí Bugojna,  
Řeka Semešnica, Humský dům - odpočinek  
v horské vesnici

171

**26. Livno a okolí**

Město Livno, Františkánský klášter Gorica,  
Okolí Livna, Divocí koně

176

136

**27. Banja Luka a Národní park Kozara**

Město Banja Luka, Termální lázně v Banja  
Luce a okolí, Rafting na řece Vrbas,  
Řeka Krupa na Vrbasu, Národní park Kozara,  
Okolí NP Kozara

180

141

**28. Řeka Sana - střední tok**

Řeka Sana, Střední tok řeky Sany,  
Přítoky řeky Sany, Řeka Dabar,  
Řeka Ribnik, Řeka Sanica

186

148

**29. Národní park Una**

Obec Kulen Vakuf, Obec Martin Brod,  
Řeka Unac, Řeka Una, Rafting na řece Uně,  
Město Bihać, Okolí Bosanského Petrovce

192

153

**30. Řeka Una - střední tok**

Staré město Ostrožac, Město Bosanska  
Krupa, Staré město Bijela Stijena,  
Obec Bosanska Otoka, Řeka Krušnica,  
Města západně od Uny

200

158





**Neretva u Glavatičeva**



**Začátek raftingu**

## 01. Řeka Neretva - horní tok

Horní tok řeky Neretvy od pramene do města Konjic nabízí různé možnosti k aktivní i odpočinkové dovolené. Čistý vzduch, bystrá voda a okolní příroda jsou hlavní přednosti této oblasti. Nejoblíbenější aktivitou tohoto regionu je pohodový rafting kaňonem řeky Neretvy (1), kde si rozhodně udělejte přestávku u ústí řeky Rakitnice do řeky Neretvy.

Kromě raftingu se návštěvníkům nabízí: odpočinek u jezera Boračko (2) nebo v okolí vesnice Glavatičevo (3), návštěva města Konjic (4), návštěva Titova bunkru (5), bývalého tajného atomového úkrytu či výšlapy na nedaleké vrcholy pohoří Prenj a Bjelašnica.



**Vodopád v kaňonu řeky Neretvy**

## Cesta do kaňonu



### Rafting na řece Neretvě (1)

Řeka Neretva měří přibližně 225 km. Pramení v pohoří Zelengora a je to jediná řeka v Bosně a Hercegovině, která se vlévá do Jaderského moře. Většina jejího toku protéká Hercegovinou, posledních 22 km teče Chorvatskem.

Rafting na řece Neretvě je možný v oblasti Glavatičevo - Džajici. Délka splavnosti je zhruba 23 km. Plavba po smaragdově zelené řece obvykle trvá kolem pěti hodin. Rafting je vhodný téměř pro všechny generace. Je velmi populární a ročně se jej zúčastní až 10.000 návštěvníků.

Když se rozhodnete pro rafting na řece Neretvě, musíte si sjednat termín u jednoho z raftingových klubů z Konjice. Účastníkům raftingu den obvykle začíná snídaní v kempu raftingového klubu u řeky Neretvy. Po jídle organizátor převezve účastníky do místa nalodění, které se nachází mezi Borackým jezerem a vesnicí Glavatičevo. Pokud je dost času, řidiči obvykle udělají kratší zastávku na vyhlídce nad Borackým jezerem. V místě nalodění poté organizátor raftingu všem účastníkům rozdělí potřebnou výbavu: neoprenový oblek, bezpečnostní vestu a přilbu. Každý člun dostane zkušeného skipera, což zajistí bezpečnou plavbu po zelené krasavici Neretvě.



Proplouvání kaňonem



Rafting na Neretvě





**Ústí Rakitnice**



**Rak**



**Pauza na grilování a koupání**

Po dobu raftingu si všichni zúčastnění mohou užívat překrásného kaňonu řeky Neretvy a mnohých vodopádů, které lze spatřit po obou březích řeky. První zastávkou je ústí řeky Rakitnice do řeky Neretvy. Ze zlatožluté barvy řeky Rakitnice oči jen přecházejí.

Ve druhé polovině raftingu se dělá ještě jedna přestávka. Po dohodě s organizátorem může skiper pro posádku připravit grilování na břehu řeky Neretvy. Zastávku je možné využít i k nezapomenutelnému koupání v řece, jejíž voda se v horním toku bez obav může i pít.



**Body rafting Neretvou**

## Na cestě k Rakitnici



Rakitnica



Na mini-raftu

## Řeka Rakitnica (2)

Rakitnica je dlouhá 26 km a je největším přítokem v horním toku řeky Neretvy. Nejdéle teče nepřístupným a jedním z největších kaňonů v Evropě, který se nachází mezi pohořími Bjelašnica a Visočica. Vstup do kaňonu se ukrývá ve výšce 1 150 m n. m.. Po 21,5 km toku kaňonem se řeka Rakitnica vlévá do řeky Neretvy ve výšce 300 m n. m..

Několik raftingových klubů z Konjice organizuje jízdu na mini člunech (mini rafting) přes těžko průchodný kaňon. Začíná se pod vesnicí Dubočac. Ve střední části trasy se proplouvá úzkým kaňonem, kde je nutné použít okolní stěny a vyhnout se tak náročným vodopádům. Toto dobrodružství je pouze pro skutečné dobrodruhy a účastníky v dobré fyzické kondici.



Úzkým kaňonem Rakitnice





Boračko jezero



Hřbitov Kaursko



### Boračko jezero (3) a okolí vesnice Glavatičevo (4)

Boračko jezero je nejznámější přírodní horské jezero v Bosně a Hercegovině. Jezero má rozměry cca 750 x 400 m a hloubku do 14 m. Jezero a jeho okolí nabízí nenáročnou procházku stezkou kolem jezera, koupání, plavbu člunem a jízdu na kolech. Voda do jezera přitéká z Borackého potoku a z dalších menších přítoků a odtéká jako řeka Šištica, která se po třech kilometrech vodopádem spouští do řeky Neretvy. Na cestě k jezeru v místě zvaném Borci se nachází „Kaurský hřbitov“, zajímavá nekropole se 121 stečky (náhrobními kameny). To je jen jedna ze 125 nekropolí s více než 5.000 stečky, které se nacházejí na území Konjice.

Vesnice Glavatičevo se nachází cca 30 km od Konjice v údolí řeky Neretvy. Je obklopena pohořím ideálním na turistiku a horolezectví. Na březích Neretvy se rozprostírá více štěrkovitých pláží ideálních k relaxaci. V blízkosti vesnice jsou kempy mnoha raftingových klubů. Oběd v přírodě nabízí chov ryb Lađanica na stejnojmenné řece. K rybníku přijedete, pokud na výjezdu z Glavatičeva před mostem z hlavní cesty odbočíte vpravo na štěrkem vysypanou cestu. Cesta prochází podél nekropole stečků ve vesnici Biskup. Po 2,5 km jízdy se dostanete k rybníku. Nedaleko rybníka se nachází aktivní vodní mlýn k mletí žita a pramen řeky Lađanice, ke kterému stojí za to se projít.



**Neretva**



**Raftařský kemp**




**Terénní motorky**



**Nekropole Biskup**



**Okolí Glavatičeva**



**Pramen Lađanice**



**Lađanica - rybník**

Konjic



Muzeum Rodný kraj



Starý most



Okolí starého mostu





**Dřevořezbářství**



## Město Konjic (5)

Konjic je obchodní městečko na severu Hercegoviny. Symbolem města je starý kamenný most postavený v roce 1682. Výstavba mostu se připisuje Haseći Ali-agi Kolakovićovi, vysokému hodnostáři v Istanbulu původem z Blagaje. Tento most se šesti oblouky je dlouhý 101,8 m a široký 5,25 m. Most byl zničen roku 1945 při odchodu Němců a byl znovu postaven roku 2009. Kolem mostu najdete dostatek obchodů i restaurací. Hezkým zážitkem je vypít si tradiční bosenskou kávu v některé kavárně na břehu řeky Neretvy.

Konjic je známý i dřevořezbářstvím, jehož tradice se po desítky let předávala z pokolení na pokolení. Nejznámější rodiny, které se i dnes zabývají tímto řemeslem, jsou rodiny Nikšić ([www.rukotvorine.com](http://www.rukotvorine.com)) a Mulić ([www.drvorezbarstvo.com](http://www.drvorezbarstvo.com)). Jejich práce jsou zahrnuty do kulturního dědictví Bosny a Hercegoviny. Obě rodiny mají své dílny a výstavy ve městě. Je možné se tam podívat i koupit originální řezbářské předměty a nábytek v bosenském stylu.

V Konjici stojí za to navštívit muzeum Rodný kraj (Zavičajni muzej) a jeho oddělení v rodném domě známého cestovatele a karikaturisty Zulfikara Zuke Džumhura (1920-1989). Toto muzeum se nachází vedle Starého mostu a svými exponáty představuje tradiční kulturu a obyčej národů, které se přistěhovaly do této části Hercegoviny. Při procházce městem stojí za návštěvu: stará Repovačka džamija (mešita), Pravoslavna crkva (pravoslavný kostel) i Franjevački samostan (františkánský klášter) z 16. století, ve kterém se nacházejí galerie a knihovna. V centru města na Neretvě se nachází rybářský revír na muškaření (fly-fishing) s kapitálními úlovky ryb.



**Odpočinek u Neretvy**



**Bosenská káva**





Titův bunkr



Vstup do bunkru



### Titův bunkr (6)

Tento vojenský objekt pod označením D-0 pod pohořím Zlatar byl stavěn v úplné tajnosti 26 let, od roku 1953 do roku 1979. Bunkr má plochu cca 6500 m<sup>2</sup> a nachází se cca 280 m pod zemí. Má více než 100 klimatizovaných prostor, ve kterých by 350 osob mohlo pobývat 6 měsíců. Bunkr byl postaven proto, aby v případě atomové nebo jiné války fungoval jako centrum vojenských operací a úkryt pro prezidenta Tita, jeho rodinu a nejbližší spolupracovníky. Měl vydržet atomový úder do 25 kilotun.

### Výstava Biennale



Bunkr se dnes využívá jako místo konání Biennale soudobého umění ([www.bijenale.ba](http://www.bijenale.ba)). První Biennale se konalo v roce 2011 a sešlo se na něm 44 umělců z 18 zemí. Tehdy bylo vystaveno 50 uměleckých děl, která se stala stálou výstavou tohoto objektu. Druhé Biennale se konalo v roce 2013. V plánu je přetvořit bunkr na muzeum soudobého umění.

Návštěva Titova bunkru je momentálně možná pouze pro objednané skupiny přes turistická sdružení v Konjici nebo s povolením Ministerstva obrany Bosny a Hercegoviny.



## Obsah:

01. Řeka Neretva - horní tok
02. Řeka Neretva - střední tok
03. Prenj (bosenská Himaláje)
04. Blagaj a Podveležje
05. Město Mostar
06. Vinná stezka a Međugorje
07. Neum a jeho okolí
08. Stolac a Počitelj
09. Jihovýchodní Hercegovina
10. Řeka Tara a NP Sutjeska
11. Město Sarajevo
12. Okolí Sarajeva
13. Pohoří Bjelašnica
14. Pohoří Treskavica
15. Fojnica a Kraljeva Sutjeska
16. Okolí Olova i Vareše
17. Pohoří Jahorina a Romanija
18. Řeka Drina - horní tok
19. Srebrenica a okolí
20. Severovýchodní Bosna
21. Region kolem řeky Usory
22. Park Tajan a Kamenica
23. Pohoří Vlašić a Travnik
24. Jajce a Plivská jezera
25. Skopajlská dolina
26. Livno a okolí
27. Banja Luka a NP Kozara
28. Řeka Sana - střední tok
29. Národní park Una
30. Řeka Una - střední tok





Tato kniha vás zavede do nádherné země s velkým přírodním a kulturním bohatstvím. Vznikla jako splněné přání autora přiblížit čtenáři rozmanitost Bosny a Hercegoviny tím nejlepším způsobem, tedy prostřednictvím fotografií. To ale zdaleka není vše.

Průvodce obsahuje poutavé popisky, doporučené trasy i přehledné mapky jednotlivých oblastí. Přiblíží vám tak krásu vysokých hor, řek, vodopádů, historických měst i tradičních vesnic. Ukáže vám mnoho zajímavostí, jako je údolí pyramid, divoké řeky vhodné pro rafting, a také zimní střediska, kde si dobře zalyžujete. Gurmány bude jistě zajímat, jaké jsou místní speciality a kam zajít na tradiční bosenskou kávu.



1. vydání  
208 stran a více než 1500 fotografií

Autor: [www.come-enjoy-bosnia.com](http://www.come-enjoy-bosnia.com)  
Vydavatelka: [www.danielabosna.com](http://www.danielabosna.com)  
Distribuce: [www.cesta-poznani-bosna.cz](http://www.cesta-poznani-bosna.cz)



ISBN 978-80-270-1752-2



9 788027 017522